



**КОМИТЕТ ИМУЩЕСТВЕННЫХ ОТНОШЕНИЙ  
АДМИНИСТРАЦИИ ПЕРМСКОГО МУНИЦИПАЛЬНОГО ОКРУГА**

**РЕШЕНИЕ**

о размещении объектов № 222

Пермский край  
Пермский муниципальный округ

31.01.2025

Комитет имущественных отношений администрации Пермского муниципального округа разрешает Акционерному обществу «Газпром газораспределение Пермь» (ИНН 5902183841, ОГРН 1025900512670, почтовый адрес: 614000, г. Пермь, ул. Петропавловская, 43)

размещение объекта «Газопровод давлением до 1,2 Мпа, для размещения которого не требуется разрешения на строительство»

на землях муниципальной собственности.

на срок 1 год


Местоположение: расположенных по адресу: Пермский край, Пермский м.о., квартал Башкултаевский, улица Счастливая, к дому 62

Приложение: схема предполагаемых к использованию земель или части земельного участка.

Особые условия использования:

- 1) При размещении газопровода учесть параметры ширины проезда улично-дорожной сети, во избежание сужения полосы отвода дороги.
- 2) При условии получения разрешения на производство земляных работ.

Заместитель председателя комитета

  
(подпись, печать)

М.В. Королева



## Схема предполагаемых к использованию земель или части земельного участка

Объект: Газопровод давлением до 1.2 Мпа, для размещения которого не требуется разрешения на строительство

Местоположение: расположенных по адресу: Пермский край, м.о. Пермский, квартал Башкултаевский, улица Счастливая, к дому 62

Каталог координат, м

Площадь земель или части земельного участка, кв.м.: 15

Категория земель: земли населенных пунктов

Вид разрешенного использования: -

От точки н1 до точки н2 - земельный участок с кадастровым номером 59:32:4070004:3511


От точки н2 до точки н1 - земельный участок с кадастровым номером 59:32:4070004:2075

№ точки границы	X	Y
н1	499813.49	2211202.84
н2	499809.49	2211202.86
н3	499809.51	2211199.09
н4	499813.49	2211199.11
н1	499813.49	2211202.84

### Условные обозначения:



- границы и номер земельного участка, сведения о которых внесены в ЕГРН



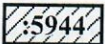
- зоны с особыми условиями использования территории, сведения о которых внесены в ЕГРН



- предполагаемый участок земель, на которых планируется размещение объекта

:ЗУ1

- обозначение запрашиваемого земельного участка



- границы и номер объекта капитального строительства, сведения о которых внесены в ЕГРН

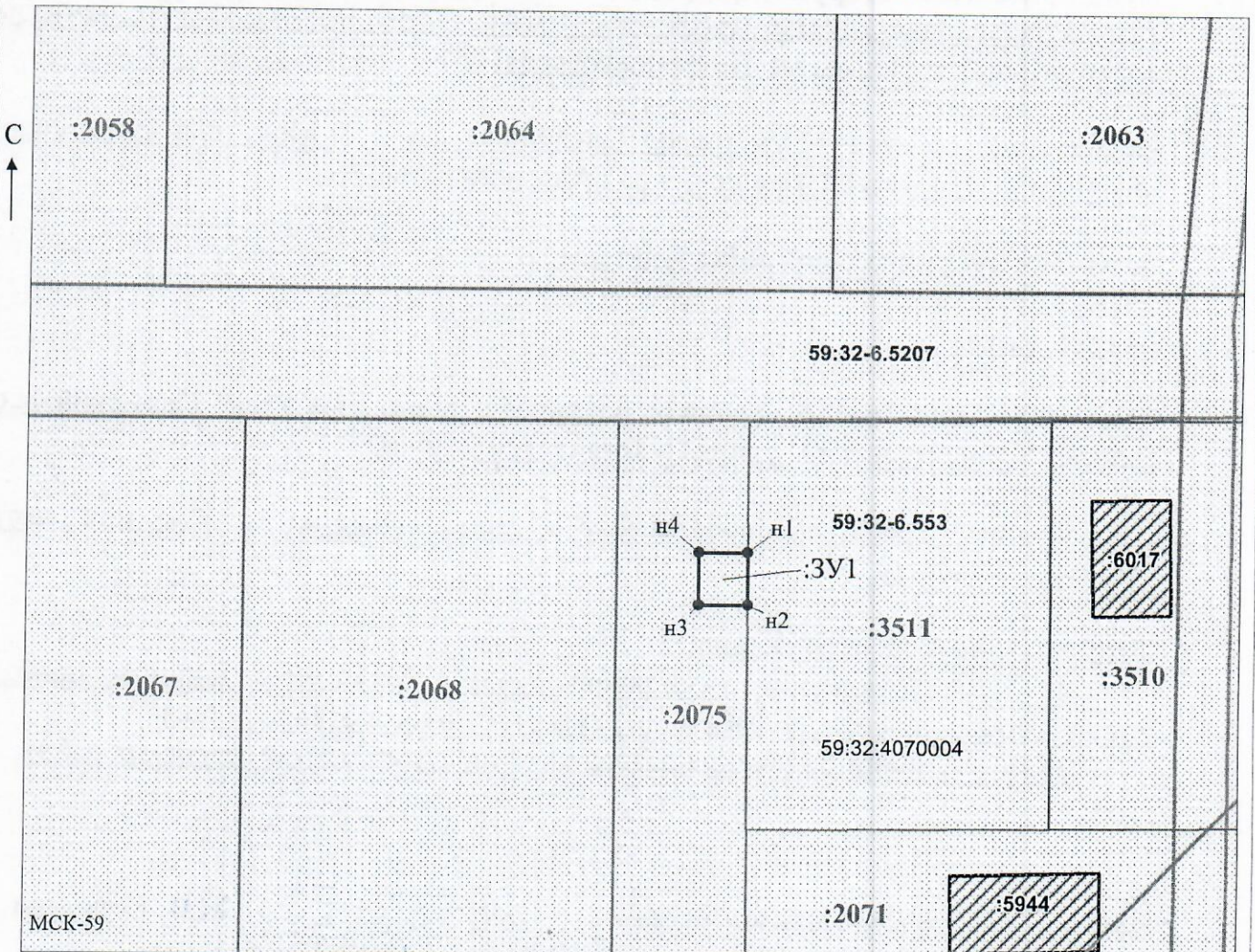
н1

- характерная точка границ земель или части земельного участка

- граница кадастрового квартала

59:32:4070004

- номер кадастрового квартала



Заявитель: \_\_\_\_\_

МП

(подпись, расшифровка подписи)

(для юридических лиц

и индивидуальных предпринимателей)

Масштаб 1:500

/ Горбунова А.П.